

Előterjesztés

a Guyon Richárd utca csapadékvíz- és szennyvízelvezetéséről

1. előterjesztés száma: 5/2026.
2. előterjesztést készítő személy neve: Dimény Gábor Béla
3. előterjesztést készítésében közreműködő személy neve: Schubert Sándor
4. előterjesztés mellékleteinek felsorolása:
 - 1. melléklet – határozati javaslat
 - 2. melléklet – a tervezett csapadékvíz- és szennyvízelvezetés nyomvonal rajza
 - 3. melléklet – az érintett terület a HÉSZ SZT-1 jelű szabályozási tervlapján és HÉSZ előírások
 - 4. melléklet – a Páty 1058/1 és 1058/3 hrsz-ú ingatlanok tulajdoni lapjai
5. előterjesztést tárgyaló bizottságok felsorolása: Gazdálkodási Bizottság
6. előterjesztés nyílt vagy zárt ülésen való tárgyalása: nyílt
7. előterjesztésről való döntés formája: egyszerű többség
8. előterjesztéshez felhasznált jogszabályok felsorolása:
 - a víziközmű-szolgáltatásról szóló 2011. évi CCIX. törvény,
 - a víziközmű-szolgáltatásról szóló 2011. évi CCIX. törvény egyes rendelkezéseinek végrehajtásáról szóló 58/2013. (II. 27.) Korm. rendelet,
 - a vízgazdálkodásról szóló 1995. évi LVII. törvény
 - Páty Község Önkormányzata Képviselő-testületének a Helyi Építési Szabályzatról szóló 20/2017. (X. 12.) önkormányzati rendelete
9. napirendi ponthoz meghívottak: Fejér Európa Kft. (Grosz Krisztina – ügyvezető igazgató, tervező mérnök), Daköv Kft. (Binger Attila – műszaki igazgató)

Tisztelt Képviselő-testület!

Tisztelt Bizottság!

Páty Guyon Richárd utca hiányzó szakaszának ingatlan-nyilvántartási kialakítása kisajátítással - Páty Község Önkormányzata Képviselő-testületének a Helyi Építési Szabályzatról szóló 20/2017. (X. 12.) önkormányzati rendelete (a továbbiakban HÉSZ) SZT-1 jelű szabályozási terven ábrázolt szabályozási vonalnak megfelelően – 2025 áprilisában megtörtént.

Az út terveit és ezzel összefüggésben a közművezetékek terveit az önkormányzattal kötött szerződés alapján a Fejér Európa Kft. készíti.

A Guyon Richárd utca középső szakaszán mélypont található és innen minkét irányba – É-i és D-i irányba is – emelkedik az utca. Ennek megfelelően mind a terület szennyvízelvezetése, mind a csapadékvíz-elvezetése speciális megoldást igényel. A tervező a helyszíni adottságok figyelembevételével a szennyvízvezeték és a csapadékvízvezeték magánterületen történő átvezetésére tett javaslatot a természetes lejtésviszonyoknak megfelelően a Somogyi Béla utca irányába, ahol csatlakozni lehet a meglévő közműhálózathoz. A tervező javaslatát az előterjesztés 2. sz. melléklete tartalmazza.

A vezetékek tervezett nyomvonala a Páty 1058/1 és 1058/3 hrsz-ú ingatlanokon halad keresztül. Az érintett ingatlanok D-i határán már van egy meglévő szennyvízvezeték, amely három ingatlannak biztosít szennyvízelvezetési lehetőséget, a Guyon Richárd utcától K-re

található 1058/5 és 1059/4 hrsz-ú ingatlanoknak és a Guyon Richárd utcától NY-ra található 1058/3 hrsz-ú ingatlanoknak. A meglévő vezeték a Somogyi Béla utcában lévő szennyvízvezetékre csatlakozik rá.

A Daköv Kft.-vel történt előzetes egyeztetés alapján ebbe a meglévő szennyvízvezetékbe beköthető lenne a Guyon Richárd utca szennyvízelvezetése is, így újabb vezeték építésére nem lenne szükség. A megoldás nem csak műszakilag, hanem jogilag is biztosítottnak látszik, ugyanis a kisajátított 1058/4 hrsz-ú út részletet közműhasználati szolgalmi jog illeti meg. (Tulajdoni lap I. rész 3. sora: „*Illeti a PÁTY belterület 1058/1 hrsz-ú ingatlant terhelő közműhasználati szolgalmi jog csatorna vezetési szolgalmi jog 56 m² nagyságú területre*”. Tulajdoni lap I. rész 4. sora: „*Illeti a PÁTY belterület 1058/3 hrsz-ú ingatlant terhelő közműhasználati szolgalmi jog csatorna vezetési szolgalmi jog 117 m² nagyságú területre*”). A fentiek alapján a meglévő vezeték nagy valószínűséggel megoldást jelent az Guyon Richárd utca szennyvízelvezetésére.

A csapadékvíz elvezetéséhez mindenképpen új vezeték elhelyezése szükséges, a meglévő szennyvízvezeték mellett a védőtávolságok betartásával. Ez vezetné le a Guyon Richárd utca csapadékvízét a Somogyi Béla utcában található nyílt árokba.

Az érintett ingatlanok a 3. mellékletben látható HÉSZ SZT-1 jelű szabályozási terven látható módon külön építési övezetbe tartoznak: a 1058/1 hrsz-ú ingatlan az Lke-O-01 jelű építési övezetben, míg a 1058/3 hrsz-ú ingatlan az Lke-SZ-02 jelű építési övezetben található. Az építési övezetek főbb előírásait szintén a 3. melléklet tartalmazza.

A közcélú vezeték elhelyezését idegen ingatlanon a vízgazdálkodásról szóló 1995. évi LVII. törvény 20. § (1) bekezdése az alábbiak szerint biztosítja: „Az ingatlan tulajdonosa (használója) köteles tűrni, hogy a vízügyi hatóság határozata alapján a közcélú vízellátást a vízvezetési szolgalmi jog alapján az ingatlanán elhelyezzék és üzemeltessék, illetve az ehhez szükséges vízimunkákat elvégezzék, feltéve, ha az ingatlan rendeltetésszerű használatát nem zárja ki (vízvezetési szolgalmi jog).” A vezeték elhelyezéseért kártalanítási összeget kell felajánlani, de a megegyezés sikertelensége nem hátráltatja a vezeték elhelyezését, vagyis a vezeték kártalanítás nélkül is elhelyezhető. Ebben az esetben a tulajdonos később bíróságon érvényesítheti kártérítési igényét.

A tervezett vezeték nyomvonalával kapcsolatban az egyeztetések előkészítéséhez és elindításához a Képviselő-testület hozzájárulása szükséges.

Kérem a Képviselő-testületet, hogy az előterjesztést megtárgyalni szíveskedjen!

Páty, 2026. január 8.

Tisztelettel:


Székely László
polgármester

1. melléklet a 5/2026. számú előterjesztéshez

HATÁROZATI JAVASLAT

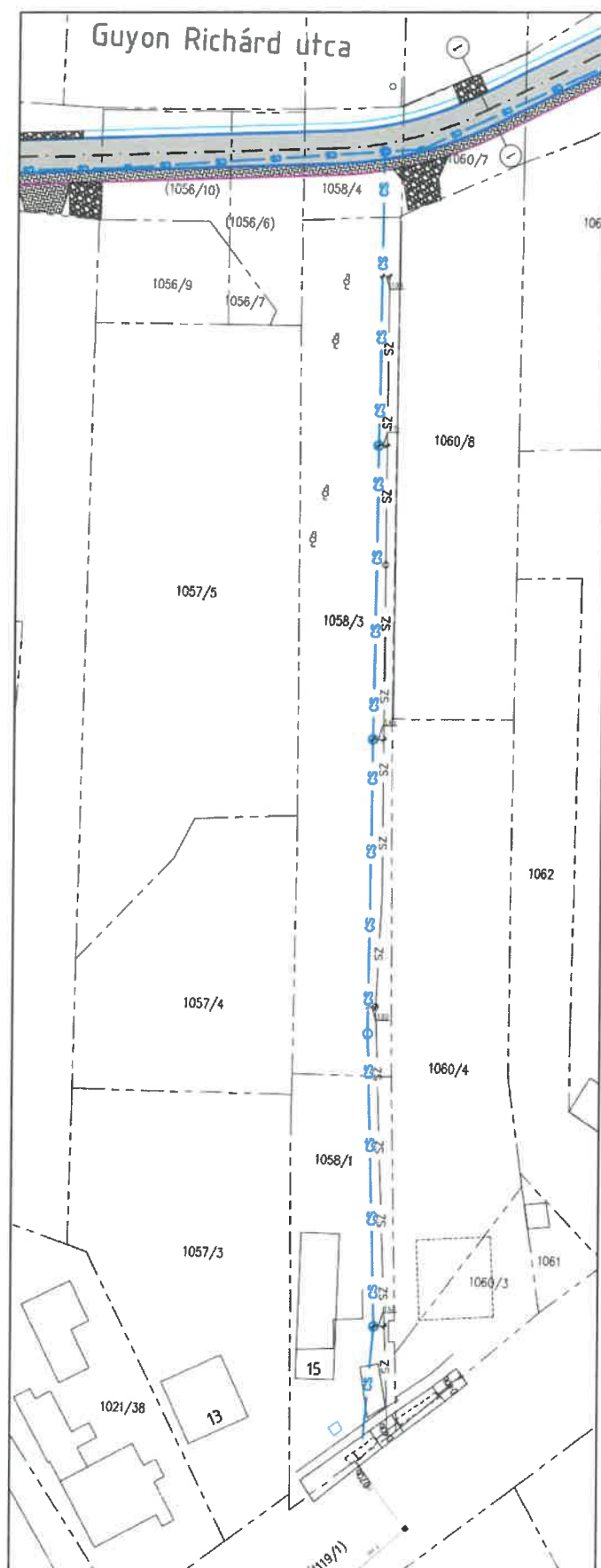
Tárgy: A Guyon Rihárd utca csapadékvíz- és szennyvízelvezetéséről

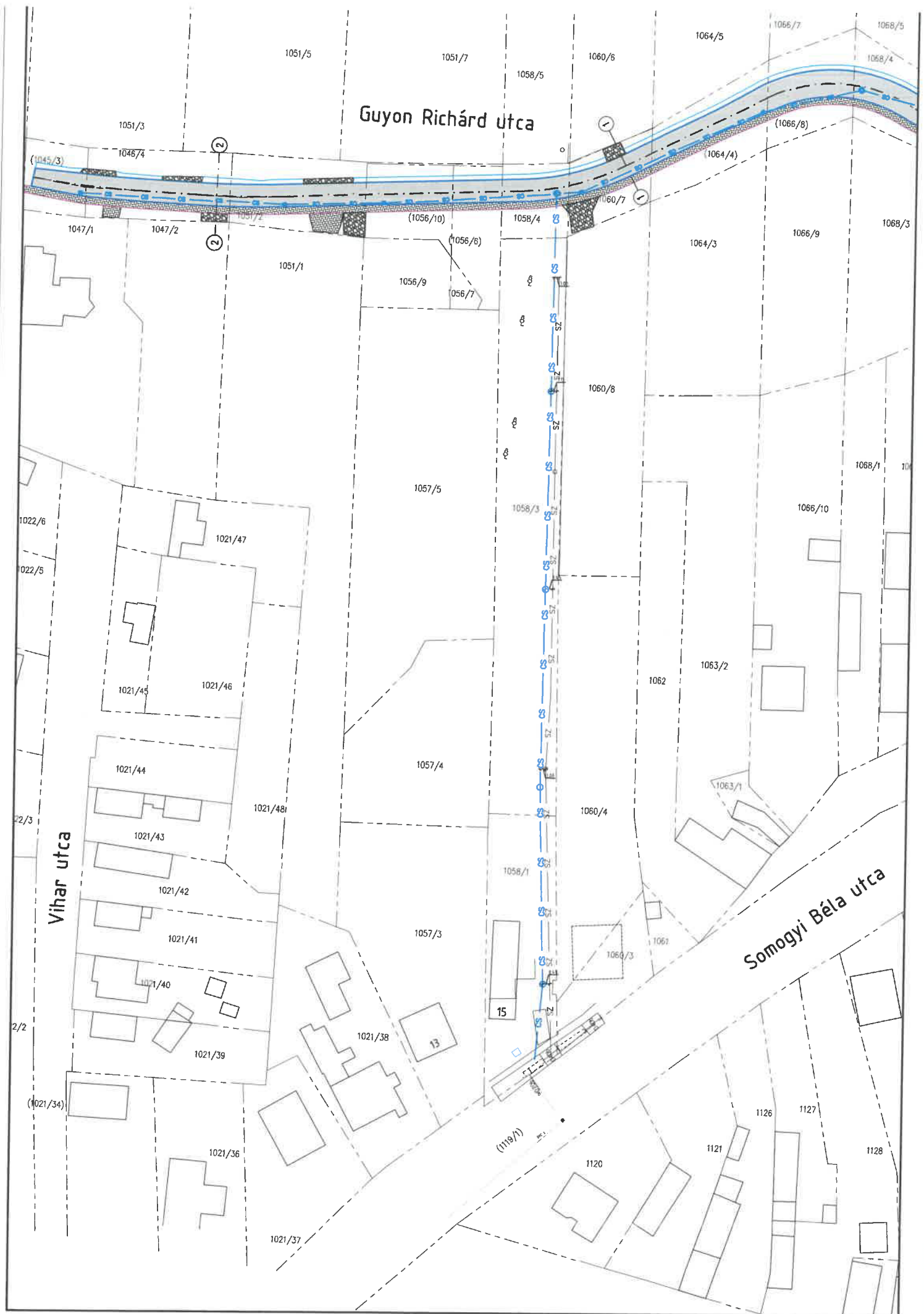
Páty Község Önkormányzat Képviselő-testülete úgy dönt, hogy a Guyon Rihárd utca csapadékvíz- és szennyvízelvezetésének kialakításához a melléklet szerinti nyomvonalat elfogadja és annak továbbterveztetését kéri a Fejér Európa Kft.-től.

Felelős: polgármester

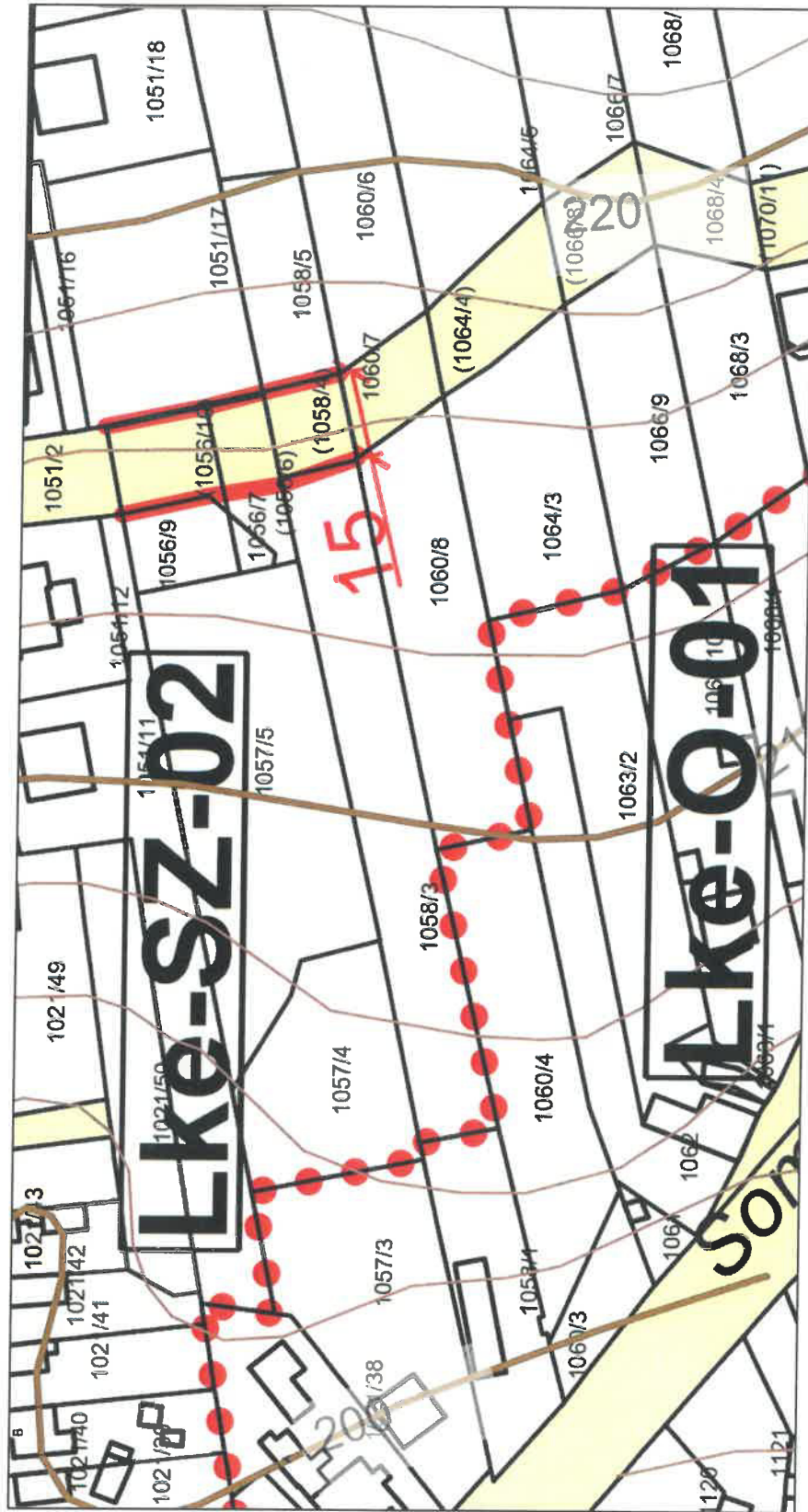
Határidő: folyamatos

Melléklet a .../2026. számú Képviselő-testületi határozathoz:





3. melléklet a 5/2026. számú előterjesztéshez



A HÉSZ 36. §-a szerint:

36. § (1) Az Lke-O-01 jelű építési övezet előírásai:

- a) Beépítési mód: oldalhatáron álló
- b) Kialakítható legkisebb telek területe: 700 m²
- c) Legnagyobb terepszint feletti beépítettség: 30 %
- d) Legnagyobb terepszint alatti beépítettség: 30 %
- e) A szintterületi mutató maximális értéke: 0,5
- f) Legkisebb zöldfelületi arány: 50 %
- g) Legnagyobb épületmagasság: 4,5 m
- h) Az épület legmagasabb pontja: 10 m
- i) A telkeken belül
 - ia) az előkert: 5 m
 - ib) az oldalkert: 6 m
 - ic) a hátsókert: 6 m
- j) A telken elhelyezhető maximális épületszám: 2
- k) A telken elhelyezhető maximális lakásszám: 2

(6) Az Lke-SZ-02 jelű építési övezet előírásai:

- a) Beépítési mód: szabadonálló
- b) Kialakítható legkisebb telek területe: 1000 m²
- c) Legnagyobb terepszint feletti beépítettség: 30 %
- d) Legnagyobb terepszint alatti beépítettség: 30 %
- e) A szintterületi mutató maximális értéke: 0,5
- f) Legkisebb zöldfelületi arány: 50 %
- g) Legnagyobb épületmagasság: 5,5 m
- h) Az épület legmagasabb pontja: 11 m
- i) A telkeken belül
 - ia) az előkert: 7 m
 - ib) az oldalkert: 3 m
 - ic) a hátsókert: 6 m
- j) A telken elhelyezhető maximális épületszám: 2
- k) A telken elhelyezhető maximális lakásszám: 2
- l)⁶⁷

4. melléklet a 5/2026. számú előterjesztéshez

PÁTY, belterület 1058/1 hrsz-ú ingatlan tulajdoni lapja



Pest Vármegyei Kormányhivatal
Földhivatali Főosztály Földhivatali
Osztály 1.
Magyarország 1117 Budapest XI ker.,
Karinthy Frigyes út 3

Tulajdonilap-másolat
(szemle)
Ügyazonosító:
INVER/TULLAP/20260107/20745
2026.01.07

Oldal 1/1

Páty
Belterület, 1058/1 helyrajzi szám

2071 PÁTY, SOMOGYI BÉLA ÚT 15.
Páty, Belterület, 1058/1

I. RÉSZ

1. Bejegyző határozat, érkezési idő:
999959/1996.06.17

AZ INGATLAN ADATAI, ALRÉSZLET ADATOK

Alrészlet jele	Művelési ág / Kivett Megnevezés	Minőségi osztályok	Terület (ha nm)	Kataszteri jövedelem (AK)
	Kivett / lakóház, udvar	0	780	0

2. Bejegyző határozat, érkezési idő:
31309/2025.01.13

Közműhasználati szolgalmi jog

Terheli a(z) PÁTY belterület 1059/4 hrsz-ú ingatlant illető Közműhasználati szolgalmi jog csatorna vezetési szolgalmi jog 56 m2 nagyságú területre (az ingatlan mindenkori tulajdonosait megilletően/terhelően)

3. Bejegyző határozat, érkezési idő:
31309/2025.01.13

Közműhasználati szolgalmi jog

Terheli a(z) PÁTY belterület 1058/3 hrsz-ú ingatlant illető Közműhasználati szolgalmi jog csatorna vezetési szolgalmi jog 56 m2 nagyságú területre (az ingatlan mindenkori tulajdonosait megilletően/terhelően)

4. Bejegyző határozat, érkezési idő:
31309/2025.01.13

Közműhasználati szolgalmi jog

Terheli a(z) PÁTY belterület 1058/4 hrsz-ú ingatlant illető Közműhasználati szolgalmi jog csatorna vezetési szolgalmi jog 56 m2 nagyságú területre (az ingatlan mindenkori tulajdonosait megilletően/terhelően)

5. Bejegyző határozat, érkezési idő:
31309/2025.01.13

Közműhasználati szolgalmi jog

Terheli a(z) PÁTY belterület 1058/5 hrsz-ú ingatlant illető Közműhasználati szolgalmi jog csatorna vezetési szolgalmi jog 56 m2 nagyságú területre (az ingatlan mindenkori tulajdonosait megilletően/terhelően)

II. RÉSZ

7. Bejegyző határozat, érkezési idő:
46098/2000.05.29

Tulajdonjog

Jogállás: TULAJDONOS

Tulajdoni hányad: 1/1

Jogcím: vétel

Név: Dr. József Zsuzsanna lidikó

III. RÉSZ

3. Bejegyző határozat, érkezési idő:
31309/2025.01.13

Önálló szöveges bejegyzés

"Telki szolgalmi jog: illeti a Páty belterület 1058/3, 1058/4 és 1058/5 és 1059/4 hrsz-ú ingatlan mindenkori tulajdonosait, terheli a Páty belterület 1058/1 hrsz-ú ingatlan mindenkori tulajdonosait.(csatorna vezetési szolgalmi jog)"

Az E-hiteles tulajdonilap-másolat tartalma a kiadást megelőző napig megegyezik az ingatlan-nyilvántartásban szereplő adatokkal. A szemle másolat a fennálló bejegyzéseket, a teljes másolat valamenyny bejegyzést tartalmazza. Ez az elektronikus dokumentum kinyomtatva nem minősül hiteles bizonyító erejű dokumentumnak.

TULAJDONI LAP VÉGE

PÁTY, belterület 1058/3 hrsz-ú ingatlan tulajdoni lapja



Pest Vármegyei Kormányhivatal
Földhivatali Főosztály Földhivatali
Osztály 1.
Magyarország 1117 Budapest XI ker.,
Karinthy Frigyes út 3

Tulajdoni lap-másolat
(szemle)
Ügyazonosító:
INVER/TULLAP/20260107/20745
2026.01.07

Oldal 1/2

Páty
Belterület, 1058/3 helyrajzi szám

Páty, Belterület, 1058/3

I. RÉSZ

1. Bejegyző határozat, érkezési idő:
35746/2/2024.03.25

AZ INGATLAN ADATAI, ALRÉSZLET ADATOK

Alrészlet jele	Művelési ág / Kivett Megnevezés	Minőségi osztályok	Terület (ha nm)	Kataszteri jövedelem (AK)
	Kivett / beépítetlen terület	0	1523	0

2. Bejegyző határozat, érkezési idő:
31309/2025.01.13

Közműhasználati szolgalmi jog

Terheli a(z) PÁTY belterület 1059/4 hrsz-ú ingatlant illető Közműhasználati szolgalmi jog
csatorna vezetési szolgalmi jog 117 m2 nagyságú területre (az ingatlan mindenkorai tulajdonosait megilletően/terhelően)

3. Bejegyző határozat, érkezési idő:
31309/2025.01.13

Közműhasználati szolgalmi jog

Illetti a(z) PÁTY belterület 1058/1 hrsz-ú ingatlant terhelő Közműhasználati szolgalmi jog
csatorna vezetési szolgalmi jog 56 m2 nagyságú területre (az ingatlan mindenkorai tulajdonosait megilletően/terhelően)

4. Bejegyző határozat, érkezési idő:
31309/2025.01.13

Közműhasználati szolgalmi jog

Terheli a(z) PÁTY belterület 1058/4 hrsz-ú ingatlant illető Közműhasználati szolgalmi jog
csatorna vezetési szolgalmi jog 117 m2 nagyságú területre (az ingatlan mindenkorai tulajdonosait megilletően/terhelően)

5. Bejegyző határozat, érkezési idő:
31309/2025.01.13

Közműhasználati szolgalmi jog

Terheli a(z) PÁTY belterület 1058/5 hrsz-ú ingatlant illető Közműhasználati szolgalmi jog
csatorna vezetési szolgalmi jog 117 m2 nagyságú területre (az ingatlan mindenkorai tulajdonosait megilletően/terhelően)

6. Bejegyző határozat, érkezési idő:
31309/2025.01.13

Vízvezetési szolgalmi jog

Illetti a(z) PÁTY belterület 1058/4 hrsz-ú ingatlant terhelő Vízvezetési szolgalmi jog
15 m2 nagyságú területre (az ingatlan mindenkorai tulajdonosait megilletően/terhelően)

7. Bejegyző határozat, érkezési idő:
31309/2025.01.13

Vízvezetési szolgalmi jog

Illetti a(z) PÁTY belterület 1058/5 hrsz-ú ingatlant terhelő Vízvezetési szolgalmi jog
36 m2 nagyságú területre (az ingatlan mindenkorai tulajdonosait megilletően/terhelően)

8. Bejegyző határozat, érkezési idő:
31309/2025.01.13

Vízvezetési szolgalmi jog

Illetti a(z) PÁTY belterület 1059/4 hrsz-ú ingatlant terhelő Vízvezetési szolgalmi jog
71 m2 nagyságú területre (az ingatlan mindenkorai tulajdonosait megilletően/terhelően)

II. RÉSZ

Folytatás a következő oldalon



Pest Vármegyei Kormányhivatal
Földhivatali Főosztály Földhivatali
Osztály 1.
Magyarország 1117 Budapest XI ker.,
Karinthy Frigyes út 3

Tulajdonlap-másolat
(szemle)
Ügyazonosító:
INYER/TULLAP/20260107/20745
2026.01.07

Oldal 2/2

Páty
Belterület, 1058/3 helyrajzi szám

Folytatás az előző oldalról

1. Bejegyző határozat, érkezési idő:
35746/2/2024.03.25
Tulajdonjog
Jogállás: TULAJDONOS
Tulajdoni hányad: 1/1
Jogcím: adásvétel
Eredeti határozat: 46101/2000.05.29
Név: Dr. Józsa Zsuzsanna Ildikó

III. RÉSZ

1. Bejegyző határozat, érkezési idő:
35746/2/2024.03.25
Önálló szöveges bejegyzés
A Páty belterület 1058/2 helyrajzi számú ingatlan lejegyezve, majd megosztva 1058/3, 1058/4 és 1058/5 helyrajzi számú ingatlanokra a 606915/2023. (E-1/2024.) számú változási vázrajz és a 805023-5/2024. számú telekalakítást engedélyező végleges hatósági határozat alapján
2. Bejegyző határozat, érkezési idő:
31309/2025.01.13
Önálló szöveges bejegyzés
"Telki szolgalmi jog: illeti a Páty belterület 1058/4 és 1058/5 és 1059/4 hrsz-ú ingatlan mindenkori tulajdonosait, terheli a Páty belterület 1058/1 és 1058/3 hrsz-ú ingatlan mindenkori tulajdonosait.(csatorna vezetési szolgalmi jog)"
3. Bejegyző határozat, érkezési idő:
INYER/2025/436288/3 2025.07.30. 13:33:02
Telki szolgalmi jog
Jog terjedelme: Területi mértékben meghatározott rész, 4 Négyzetméter,
A térképen az érintett terület azonosítója: a 606273/2025 számon záradékozt vázrajz szerinti 4 m2 nagyságú területre
Telki szolgalmi jog tárgya: Átvezetést biztosító szolgalm
Átvezetést biztosító szolgalm tárgya: Szennyvízcsatorna átvezetési szolgalmi jog
Utalás a telki szolgalmi jog gyakorlását megillető ingatlanra:
Páty, Belterület, 1060/8

Az E-hiteles tulajdonlap-másolat tartalma a kiadást megelőző napig megegyezik az ingatlan-nyilvántartásban szereplő adatokkal. A szemle másolat a fennálló bejegyzéseket, a teljes másolat valamennyi bejegyzést tartalmazza. Ez az elektronikus dokumentum kinyomtatva nem minősül hiteles bizonyító erejű dokumentumnak.

TULAJDONI LAP VÉGE

PÁTY, belterület 1058/4 hrsz-ú ingatlan tulajdoni lapja



Pest Vármegyei Kormányhivatal
Földhivatali Főosztály Földhivatali
Osztály 1.
Magyarország 1117 Budapest XI ker.,
Karinthy Frigyes út 3

Tulajdonilap-másolat
(szemle)
Ügyazonosító:
INYER/TULLAP/20260107/20745
2026.01.07

Oldal 1/2

Páty
Belterület, 1058/4 helyrajzi szám

Páty, Belterület, 1058/4

I. RÉSZ

1. Bejegyző határozat, érkezési idő:
35746/2/2024.03.25

AZ INGATLAN ADATAI, ALRÉSZLET ADATOK

Alrészlet jele	Művelési ág / Kivett Megnevezés Kivett / közforgalom elől el nem zárt magánút	Minőségi osztályok	Terület (ha nm)	Kataszteri jövedelem (AK)
		0	200	0

2. Bejegyző határozat, érkezési idő:
31309/2025.01.13

Közműhasználati szolgalmi jog

Terheli a(z) PÁTY belterület 1059/4 hrsz-ú ingatlan illető Közműhasználati szolgalmi jog
csatorna vezetési szolgalmi jog 15 m2 nagyságú területre (az ingatlan mindenkori tulajdonosait megilletően/terhelően)

3. Bejegyző határozat, érkezési idő:
31309/2025.01.13

Közműhasználati szolgalmi jog

Illeti a(z) PÁTY belterület 1058/1 hrsz-ú ingatlan terhelő Közműhasználati szolgalmi jog
csatorna vezetési szolgalmi jog 56 m2 nagyságú területre (az ingatlan mindenkori tulajdonosait megilletően/terhelően)

4. Bejegyző határozat, érkezési idő:
31309/2025.01.13

Közműhasználati szolgalmi jog

Illeti a(z) PÁTY belterület 1058/3 hrsz-ú ingatlan terhelő Közműhasználati szolgalmi jog
csatorna vezetési szolgalmi jog 117 m2 nagyságú területre (az ingatlan mindenkori tulajdonosait megilletően/terhelően)

5. Bejegyző határozat, érkezési idő:
31309/2025.01.13

Közműhasználati szolgalmi jog

Terheli a(z) PÁTY belterület 1058/5 hrsz-ú ingatlan illető Közműhasználati szolgalmi jog
csatorna vezetési szolgalmi jog 15 m2 nagyságú területre (az ingatlan mindenkori tulajdonosait megilletően/terhelően)

6. Bejegyző határozat, érkezési idő:
31309/2025.01.13

Vízvezetési szolgalmi jog

Terheli a(z) PÁTY belterület 1058/3 hrsz-ú ingatlan illető Vízvezetési szolgalmi jog
15 m2 nagyságú területre (az ingatlan mindenkori tulajdonosait megilletően/terhelően)

7. Bejegyző határozat, érkezési idő:
31309/2025.01.13

Vízvezetési szolgalmi jog

Illeti a(z) PÁTY belterület 1058/5 hrsz-ú ingatlan terhelő Vízvezetési szolgalmi jog
36 m2 nagyságú területre (az ingatlan mindenkori tulajdonosait megilletően/terhelően)

8. Bejegyző határozat, érkezési idő:
31309/2025.01.13

Vízvezetési szolgalmi jog

Illeti a(z) PÁTY belterület 1059/4 hrsz-ú ingatlan terhelő Vízvezetési szolgalmi jog
71 m2 nagyságú területre (az ingatlan mindenkori tulajdonosait megilletően/terhelően)

II. RÉSZ

Folytatás a következő oldalon



Pest Vármegyei Kormányhivatal
Földhivatali Főosztály Földhivatali
Osztály 1.
Magyarország 1117 Budapest XI ker.,
Karinthy Frigyes út 3

Tulajdonlap-másolat
(szemle)
Ügyazonosító:
INYER/TULLAP/20260107/20745
2026.01.07

Oldal 2/2

Páty
Belterület, 1058/4 helyrajzi szám

Folytatás az előző oldalról

2. Bejegyző határozat, érkezési idő:
38107/2025.04.29

Tulajdonjog

Jogállás: TULAJDONOS
Tulajdoni hányad: 1/1
Jogcím: adásvétel
Név: PÁTY KÖZSÉG ÖNKORMÁNYZATA
Jogosult címe: 2071 PÁTY, Kossuth Lajos utca 83.

III. RÉSZ

1. Bejegyző határozat, érkezési idő:
35746/2/2024.03.25

Önálló szöveges bejegyzés

A Páty belterület 1058/2 helyrajzi számú ingatlan lejegyezve, majd megosztva 1058/3, 1058/4 és 1058/5 helyrajzi számú ingatlanokra a 606915/2023. (E-1/2024.) számú változási vázrajz és a 805023-5/2024. számú telekalakítást engedélyező végleges hatósági határozat alapján

2. Bejegyző határozat, érkezési idő:
31309/2025.01.13

Önálló szöveges bejegyzés

"Telki szolgalmi jog: illeti a Páty belterület 1058/5 és 1059/4 hrsz-ú ingatlan mindenkori tulajdonosait, terheli a Páty belterület 1058/1, 1058/3 és 1058/4 hrsz-ú ingatlan mindenkori tulajdonosait.(csatorna vezetési szolgalmi jog)"

3. Bejegyző határozat, érkezési idő:
31309/2025.01.13

Önálló szöveges bejegyzés

"Telki szolgalmi jog: illeti a Páty belterület 1058/3 hrsz-ú ingatlan mindenkori tulajdonosait, terheli a Páty belterület 1058/4 hrsz-ú ingatlan mindenkori tulajdonosait.(vízvezetési szolgalmi jog)"

4. Bejegyző határozat, érkezési idő:
37010/2025.04.09

Kisajátítási eljárás megindítása

A Pest Vármegyei Kormányhivatal PE/047/00065-2/2025 végzése alapján.
Név: PÁTY KÖZSÉG ÖNKORMÁNYZATA
Jogosult címe: 2071 PÁTY, Kossuth Lajos utca 83.

5. Bejegyző határozat, érkezési idő:
37010/2025.04.09

Elidegenítési tilalom

A Pest Vármegyei Kormányhivatal PE/047/00065-2/2025 végzése alapján.
Név: PÁTY KÖZSÉG ÖNKORMÁNYZATA
Jogosult címe: 2071 PÁTY, Kossuth Lajos utca 83.

Az E-hiteles tulajdonlap-másolat tartalma a kiadást megelőző napig megegyezik az ingatlan-nyilvántartásban szereplő adatokkal. A szemle másolat a fennálló bejegyzéseket, a teljes másolat valamennyi bejegyzést tartalmazza. Ez az elektronikus dokumentum kinyomtatva nem minősül hiteles bizonyító erejű dokumentumnak.

TULAJDONI LAP VÉGE